PUG

PLAN URBANISTIC GENERAL

COMUNA URDARI

SATELE: URDARI, FINTINELE SI HOTAROASA

Echipare tehnico-edilitara

Alimentare cu:

Energie electrica-telefonie

Alimentare cu apa-canalizare

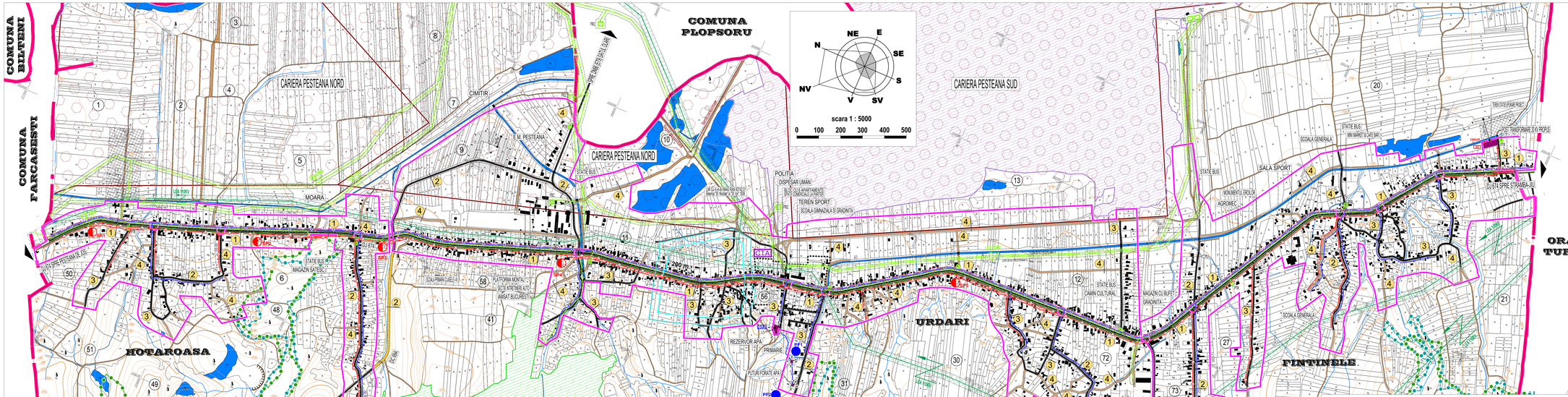

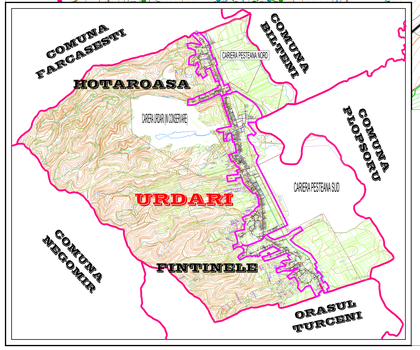

PROFILE TRANSVERSALE CARACTERISTICE

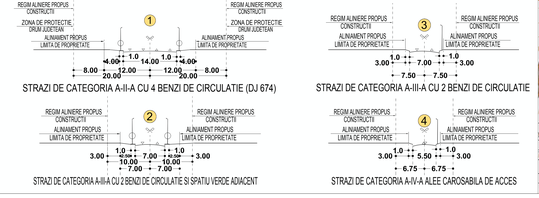

LEGENDA

LIMITE TERITORIALE

- LIMITA TERITORIULUI ADMINISTRATIV AL COMUNEI URDARI
- LIMITA TERITORIULUI INTRAVILAN PROPUS
- LIMITA ZONA CENTRALA

ZONIFICARE FUNCTIONALA

- ZONA CONSTRUCTII AFERENTE DOTARILOR TEHNICO-EDILITARE
- APE

CAI DE COMUNICATIE

- DRUMURI JUDETENE / DRUMURI COMUNALE
- DRUMURI AMENAJATE (IMBRACAMINTI ASFALTICE)
- STRAZI MENTINUTE CU IMBRACAMINTE PROVIZORIE (PAMANT BATUT)
- CIRCULATII CAROSABILE PROPUSE
- INTERSECTII IMPORTANTE PROPUSE PENTRU MODERNIZARE
- 1 PROFIL TRANSVERSAL PROPUS

MAGISTRALE EDILITARE

- ZONA DE PROTECTIE LEA 20 KV (12,00 m din ax) conf. Ord. 4 din 09.03.2007 (M. Of. 259/2007)
- ZONA DE PROTECTIE LEA 110 KV (18,5 m din ax) conf. Ord. 4 din 09.03.2007 (M. Of. 259/2007)

ZONE DE PROTECTIE / INTERDICTIE

- SIT DE IMPORTANTA COMUNITARA NATURA 2000 "CORIDORUL JIULUI" 34% (COD ROSCI0045 - 2011)
- ARIE NATURALA PROTEJATA NATURA 2000 "CORIDORUL JIULUI" 34% (COD ROSCI0045 - 2007)
- ZONA DE PROTECTIE DRUMURI JUDETENE / COMUNALE (20,00 m / 18,00 m din ax)
- ZONA PROTEJATA PE BAZA NORMELOR SANITARE GOSPODARE APA, PUT FORAT (15 m), CIMITIR (50 m), STATIE EPURARE (100 m)
- ZONA AFERENTA SIT ARHEOLOGIC
- ZONA DE PROTECTIE FATA DE OBIECTIVE CU VALOARE DE PATRIMONIU (200,00 m / 500,00 m)
- ZONA DE PROTECTIE CURSURI DE APA/ OGLINZI DE APA / LUCRARI HIDROTEHNICE - 15,00 m CONFORM LEGII APELOR NR. 107 / 1996 - ANEXA 2
- ZONA CU INTERDICTIE TEMPORARA DE CONSTRUIRE PANA LA INTOCMIRE P.U.Z. / P.U.D.
- ZONA CU INTERDICTIE DEFINITIVA DE CONSTRUIRE (SAT HOTAROASA)

ZONE CU RISCURI NATURALE PREVIZIBILE ALUNECARI DE TEREN

- CANALE PLUVIALE CURSURI SI OGLINZI DE APA LA CARE SE PROPUN LUCRARI DE SECOLMATARE SI PROTECTIE MAURI
- ZONE CU ALUNECARI NATURALE DE TEREN
- ZONA AFECTATA DE ALUNECARI TEHNOLOGICE DE TEREN DATORATE CARIERELOR DE CARBUNE

EXISTENT	PROPUS	
LEA 20KV	LEA 20KV	LINII ELECTRICE DE TRANSPORT ȘI DISTRIBUȚIE - LEA - DE ÎNALTĂ TENSIUNE - 20 KV
LEA 110KV	—	- LEA - DE ÎNALTĂ TENSIUNE - 110 KV
PTR	PTR	POST DE TRANSFORMARE 20 KV
TELECOMUNICAȚII		
—Tc—	—	CANALIZAȚIE TELEFONICĂ INTERURBANĂ SUBTERANĂ (FIBRĂ OPTICĂ)

REȚELE ELECTRICE ȘI TELEFONIE
ÎNTOCMIT ing. STĂVARU IONUȚ-BOGDAN

ALIMENTARE CU APĂ		
—A—A—	—	REȚEA ALIMENTARE CU APĂ
GIA	—	GOSPODĂRIE DE APĂ CU STAȚIE DE TRATARE
PFT 1, 2	—	PUȚURI FORATE ALIMENTARE CU APĂ
—AC—AC—	—	CONDUCTĂ DE ADUCȚIUNE PUȚ FORAT > STAȚIE TRATARE
CANALIZARE		
—Ca—Ca—	—	REȚEA CANALIZARE MENAJERĂ PROIECT
—Ca—Ca—	—	CONDUCTĂ REFULARE REȚEA CANALIZARE
SE	—	STAȚIE DE EPURARE PROIECT
SP	—	STAȚIE DE POMPARE PROIECT

REȚELE ALIMENTARE CU APĂ ȘI CANALIZARE MENAJERĂ
ÎNTOCMIT ing. STĂVARU IONUȚ-BOGDAN

VERIFICATOR	NUME	SEMNĂTURA	REFERAT / EXPERTIZA NR. / DATA

S.C RAWLEYS GOLD S.R.L.
CRAIOVA
Str. Alexandru Ioan Cuza nr.99 BC.FIB.16 Et.1 Ap.17 tel. 0251.552232; 0721.400448
e-mail: laurica_ratcea@yahoo.com / rawleysregold@yahoo.ro

Beneficiar: COM. URDARI - JUD. GORJ

Titlu proiect: ACTUALIZARE PLAN URBANISTIC GENERAL AL COMUNEI URDARI
SATELE: URDARI, FINTINELE SI HOTAROASA
Titlul planului: ECHIPARE TEHNICO-EDILITARA ALIMENTARE CU ENERGIE ELECTRICĂ-TELEFONIE ALIMENTARE CU APĂ-CANALIZARE

SEF PROIECT	ph. NICOLITA FLAVIA-MARIA	Scara: 1:5000	Proiect nr. 01 / 2012
PROIECTAT	ing. STĂVARU IONUȚ-BOGDAN		Faza: P.U.G.
DESENAT	ing. geolog ALRICA RACZA	Data: 2014	Planșa nr. 8